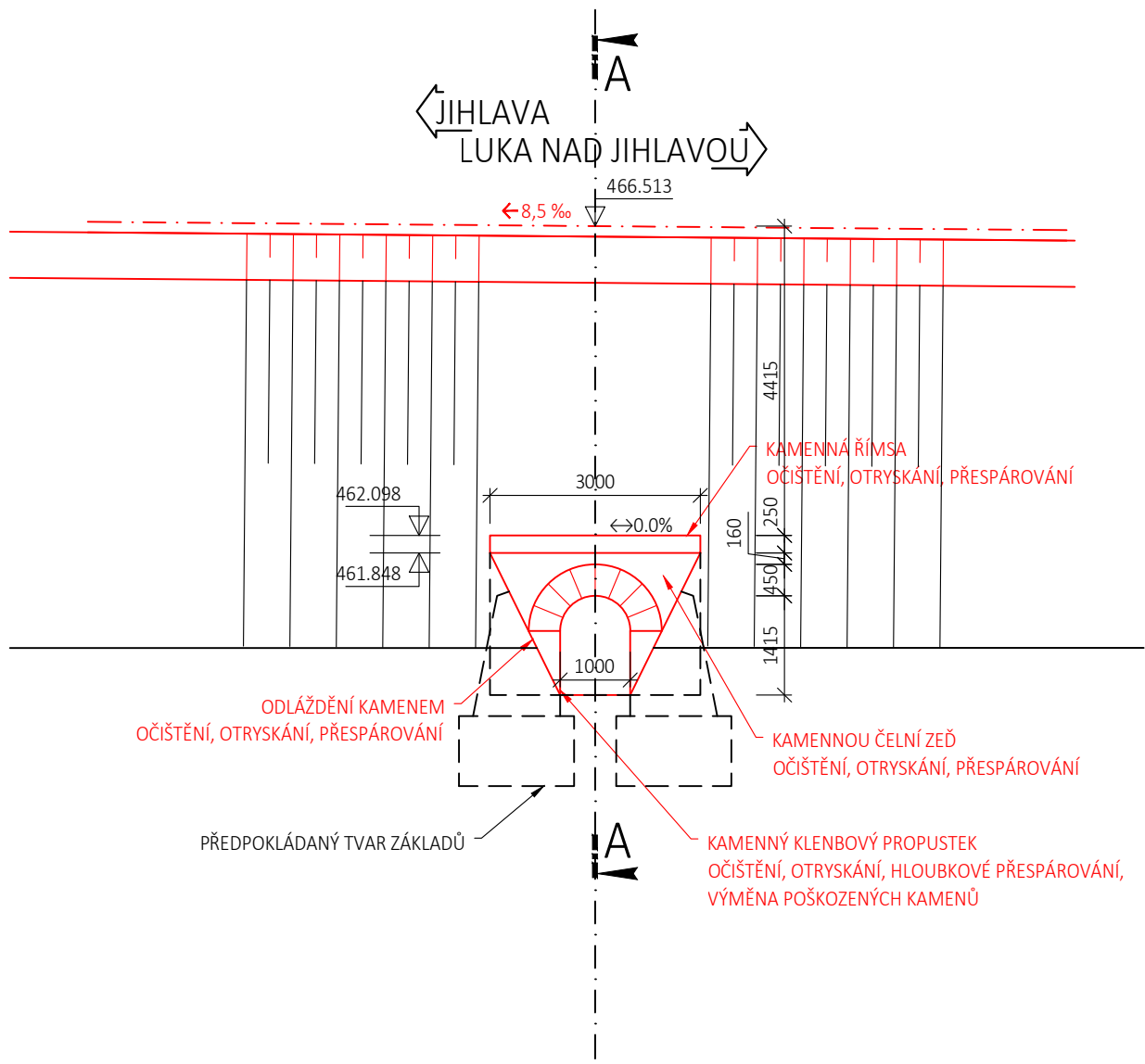
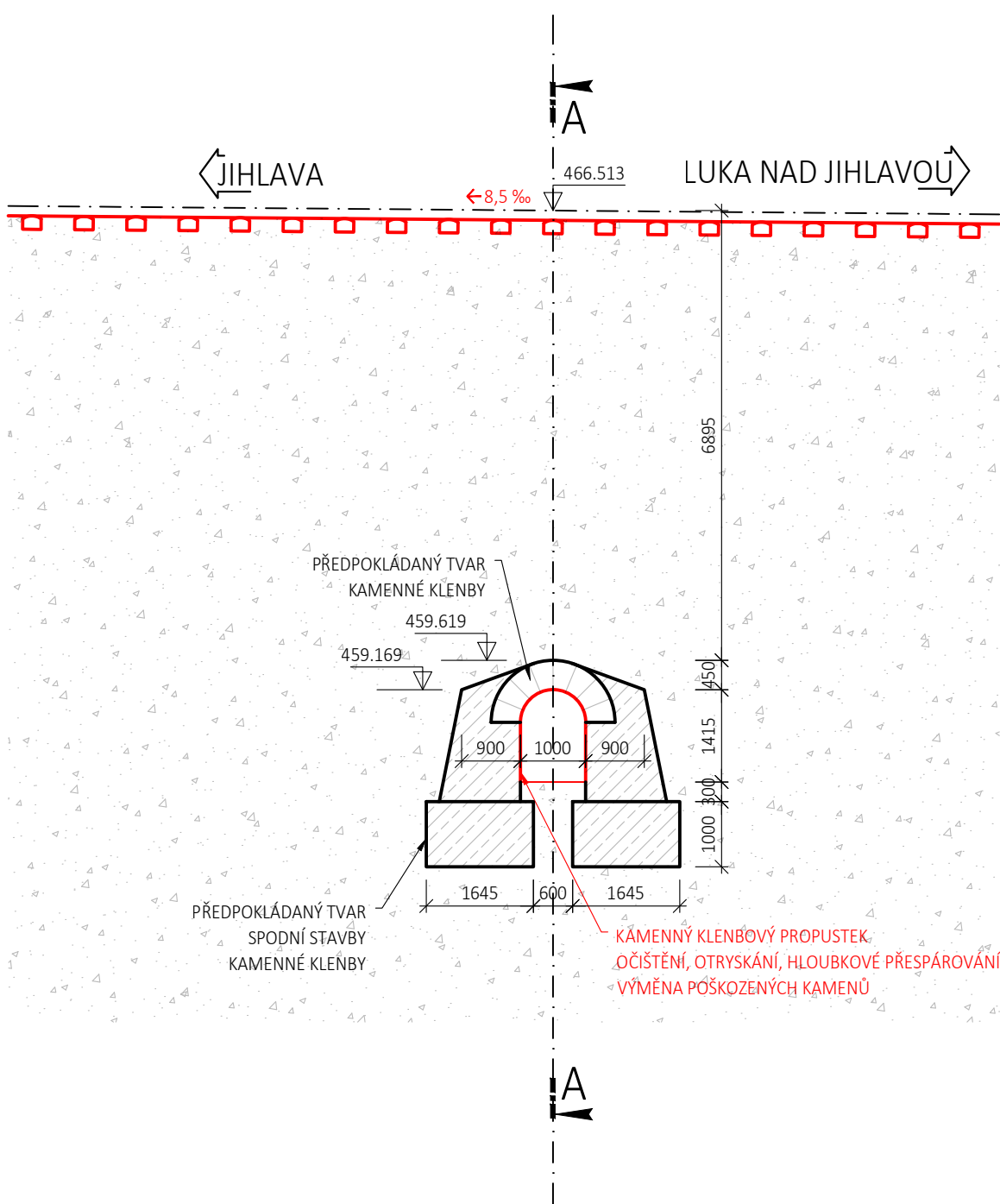


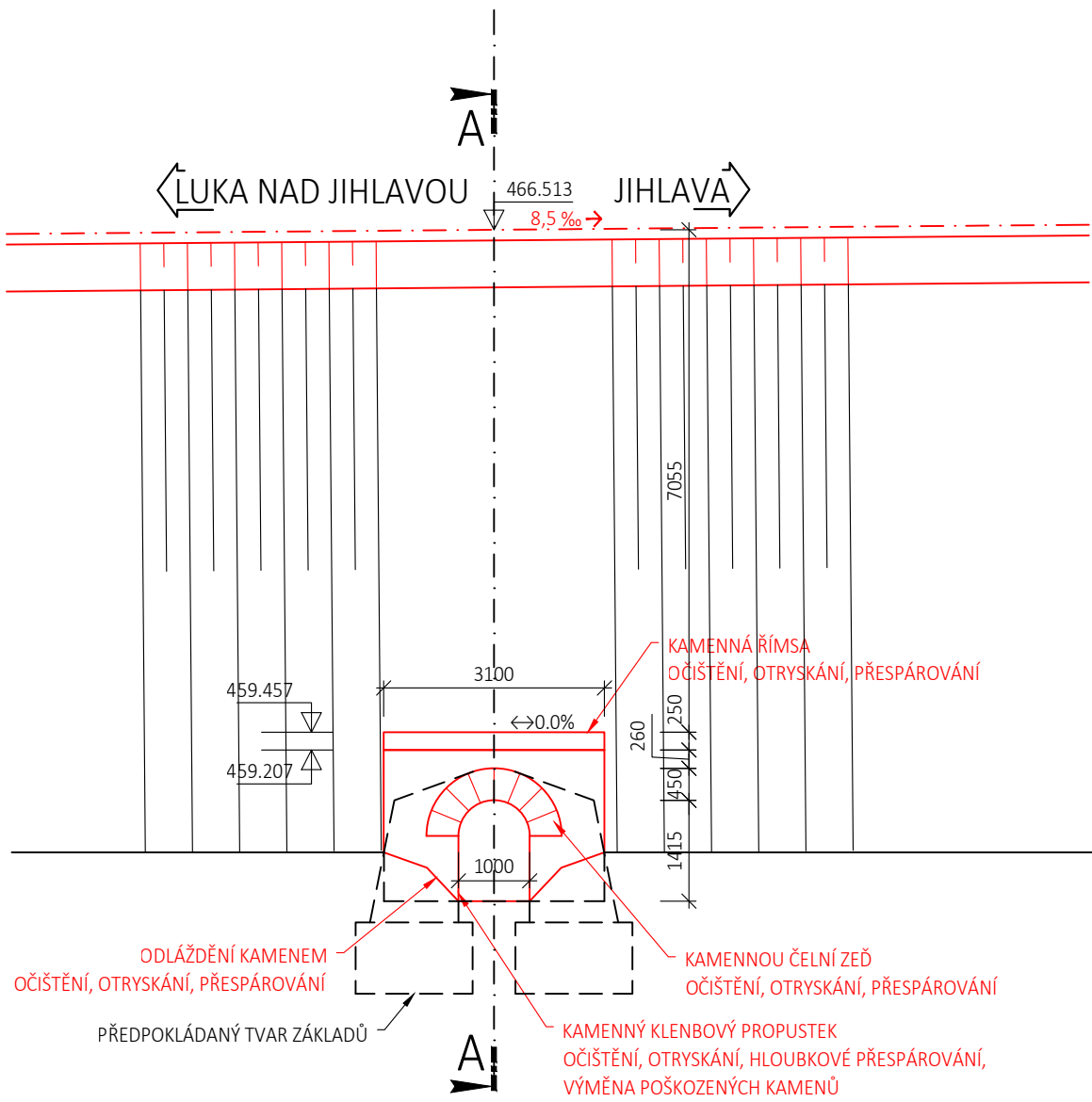
POHLED NA VTOK  
MĚŘÍTKO 1:100



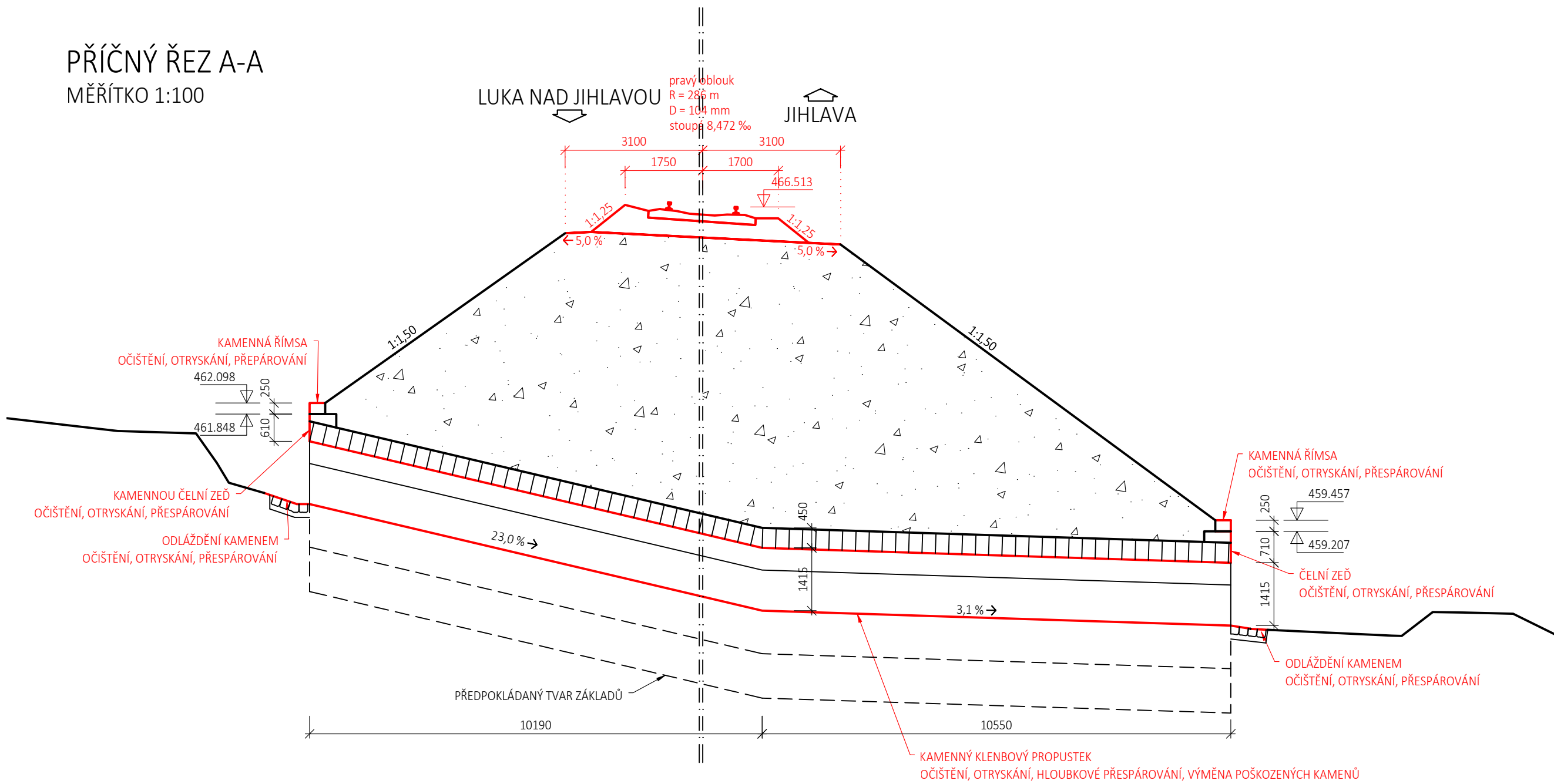
PODÉLNÝ ŘEZ B-B  
MĚŘÍTKO 1:100



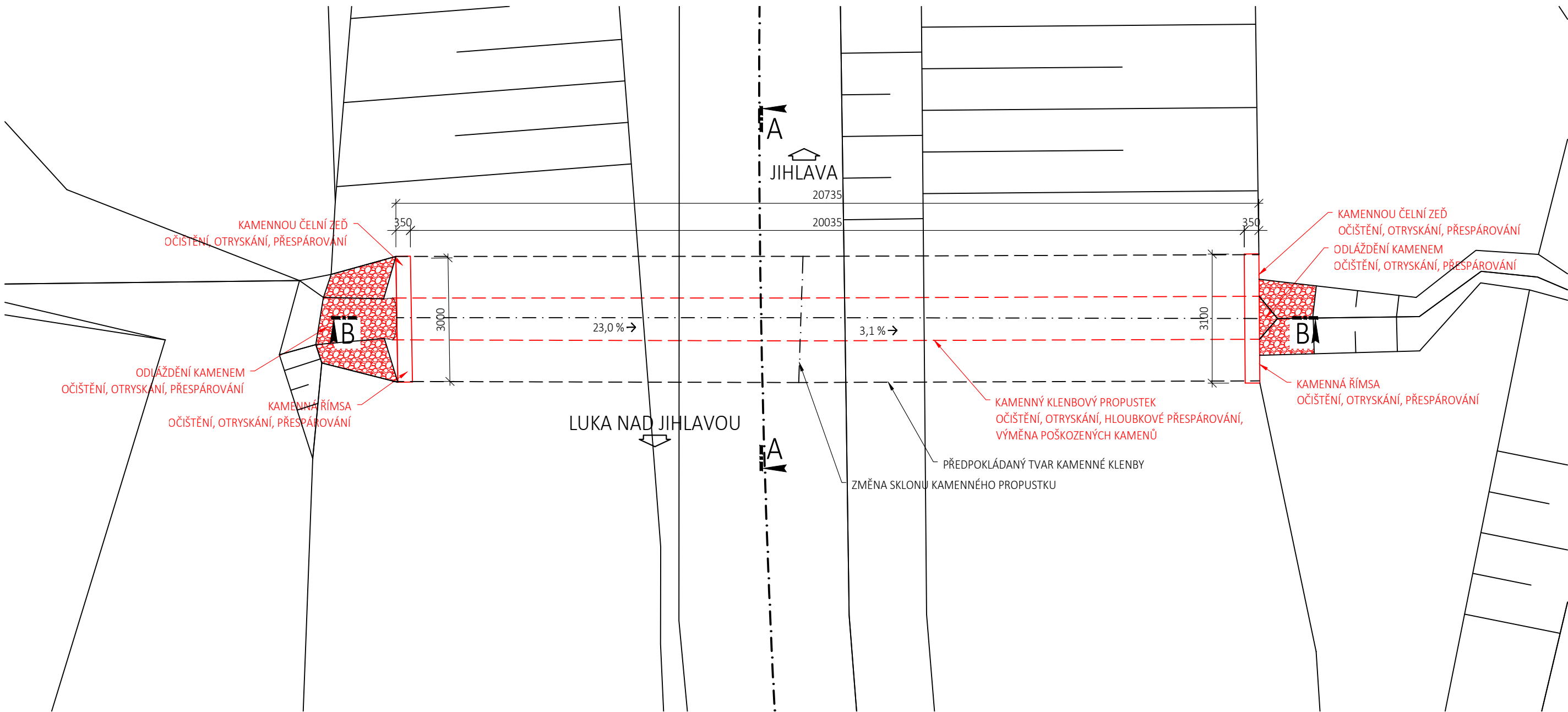
POHLED VÝTOK  
MĚŘÍTKO 1:100



PŘÍČNÝ ŘEZ A-A  
MĚŘÍTKO 1:100





PŮDORYS  
MĚŘÍTKO 1:100



Orientační schéma:		Razítko oprávněné osoby:	
Podpis:		Datum:	
Revize:	Datum:	Popis:	Kontroloval:
P01	30.4.2021	První dílčí odevzdání	Ing. Emil Špaček

Stavebník/Investor:	<b>Správa železnic, státní organizace</b>	
Adresa:	Dlážděná 1003/7, 110 00 Praha 1	
Zástupce investora:	Oblastní ředitelství Brno	
Adresa:	Kounicova 26, 611 43 Brno	

Zhotovitel stavby:	<b>SAGASTA s.r.o.</b>			
Adresa:	Novodvorská 1010/14, 142 00, Praha 4 1.101 Lhotka			
Kontakt:	T: +420 261 344 100 E: info@sagasta.cz			
Zhotovitel objektu:	<b>SAGASTA s.r.o.</b>			
Adresa:	Novodvorská 1010/14, 142 00, Praha 4 1.101 Lhotka			
Kontakt:	T: +420 261 344 100 E: info@sagasta.cz			
Hlavní projektant (HIP):	Specialista:	Odpovědný projektant:	Zpracovatel:	
Ing. Emil Špaček	Ing. Dávid Kuczik	Ing. Dávid Kuczik	Ing. Michal Prekop	

Název stavby/akce:		Označení (S1.101kód):	
<b>Oprava trati v úseku Luka nad Jihlavou - Jihlava - III.etapa</b>		PA639200040	
Název části:		Označení zhotovitele:	
Mosty a propustky		120090	
Název objektu:		Označení části:	
<b>Žel. propustek v km 193,509</b>		D.2.1.4	
Název přílohy:		Označení objektu/komplexu:	
Výkresová část		<b>SO 01-21-09</b>	
Název dílčí části přílohy:		Číslo přílohy:	
Nový stav - přehledný výkres		<b>2.003</b>	
Kraj:		Paré:	
Katastrální území:			
Vysočina			
TUDU:			
120126; 120121; 120152			
Stupeň dokumentace:		Datum zpracování:	
DSP		04/2021	
Formáty:		Měřítko:	
6 x A4		1:100	
S-kód:		Stupeň dokumentace:	
P A 6 3 9 2 0 0 0 4 0 - 1 1 - 0 1 - 0 2 1 0 4 - 5 0 0 1 2 1 0 9 - X X - 2 - 0 0 3 - 0 0 1		Část:	
(Prostor pro další informace)		Objekt:	
		Podobjekt:	
		Příloha:	
		Revize:	